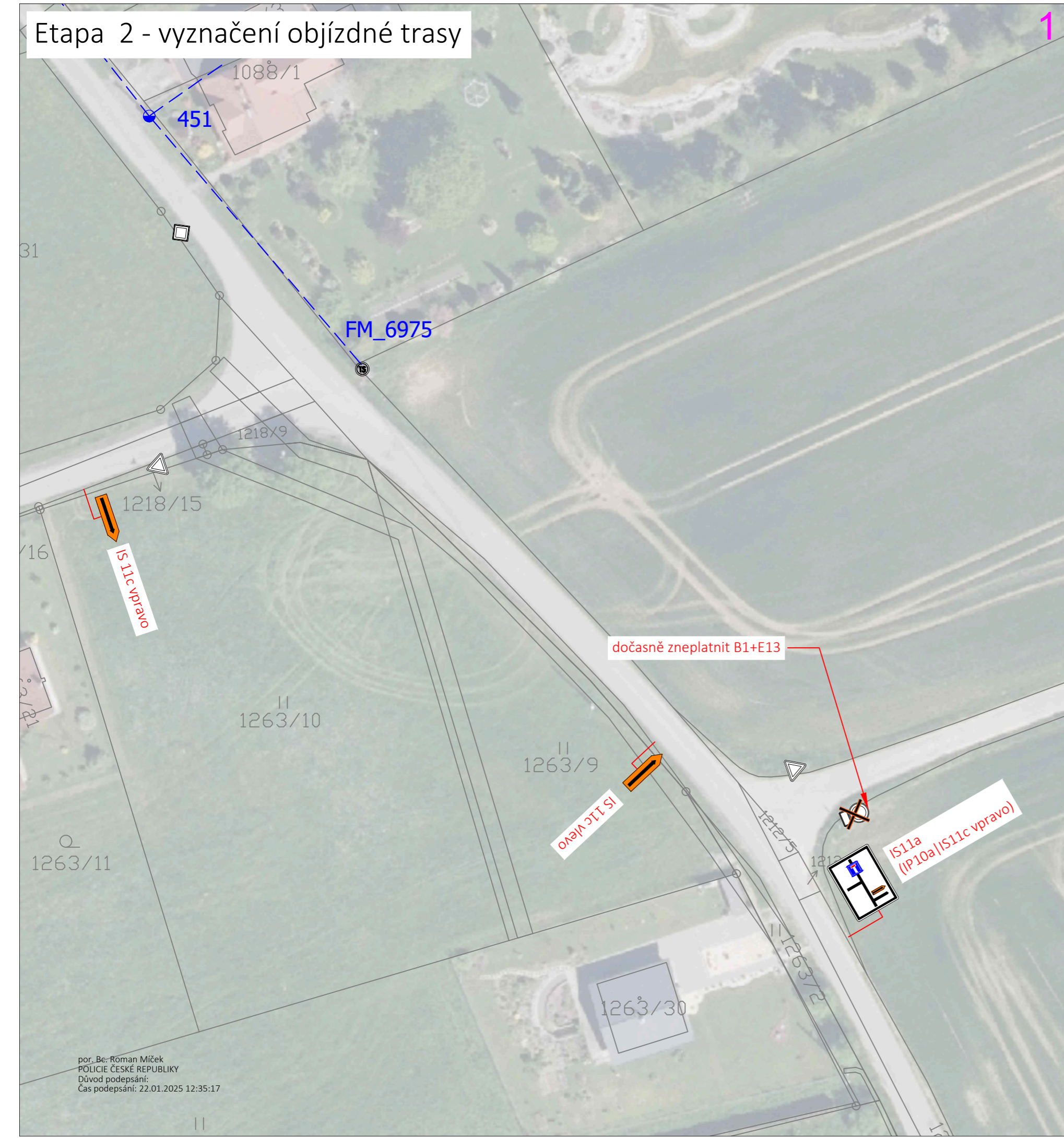
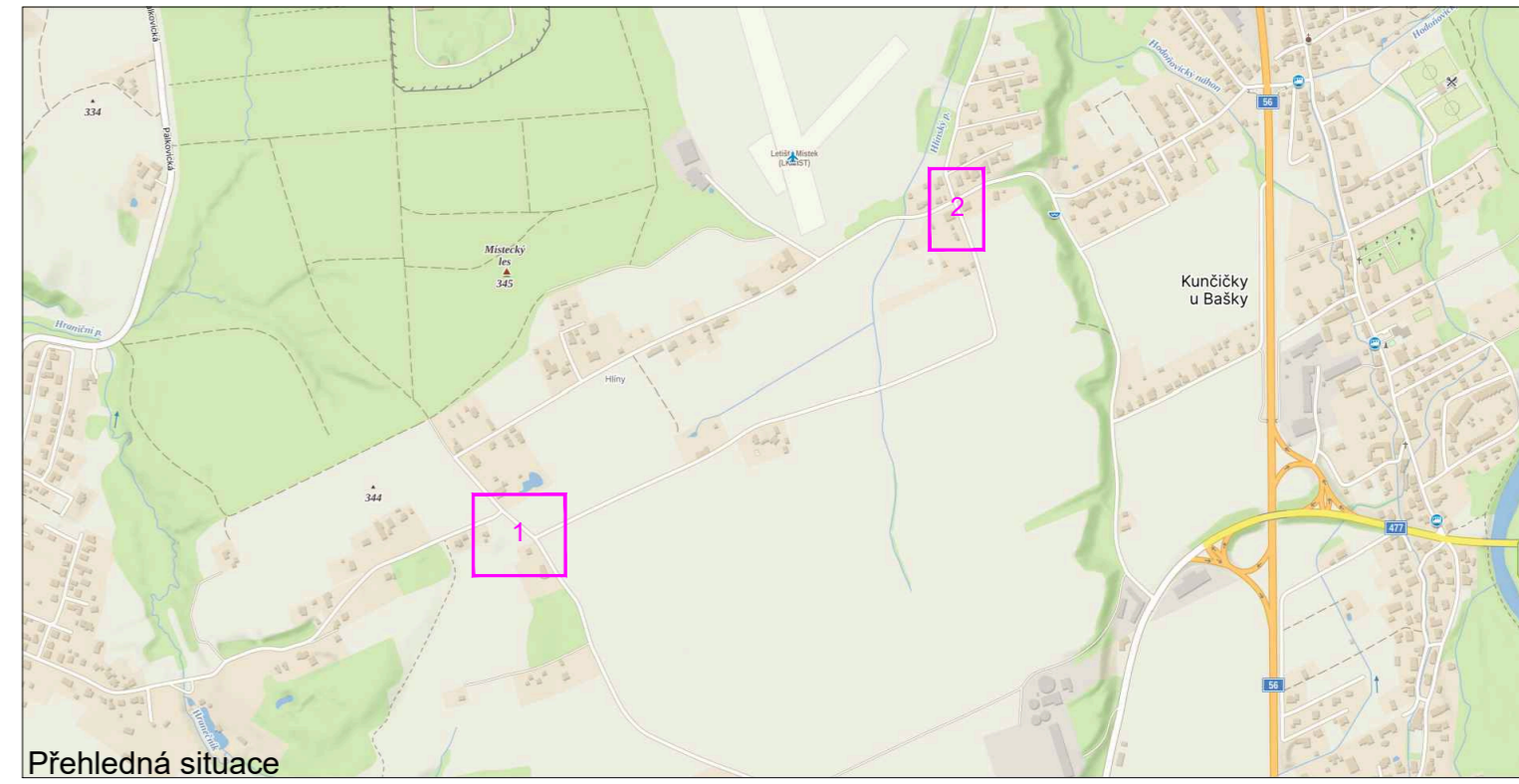
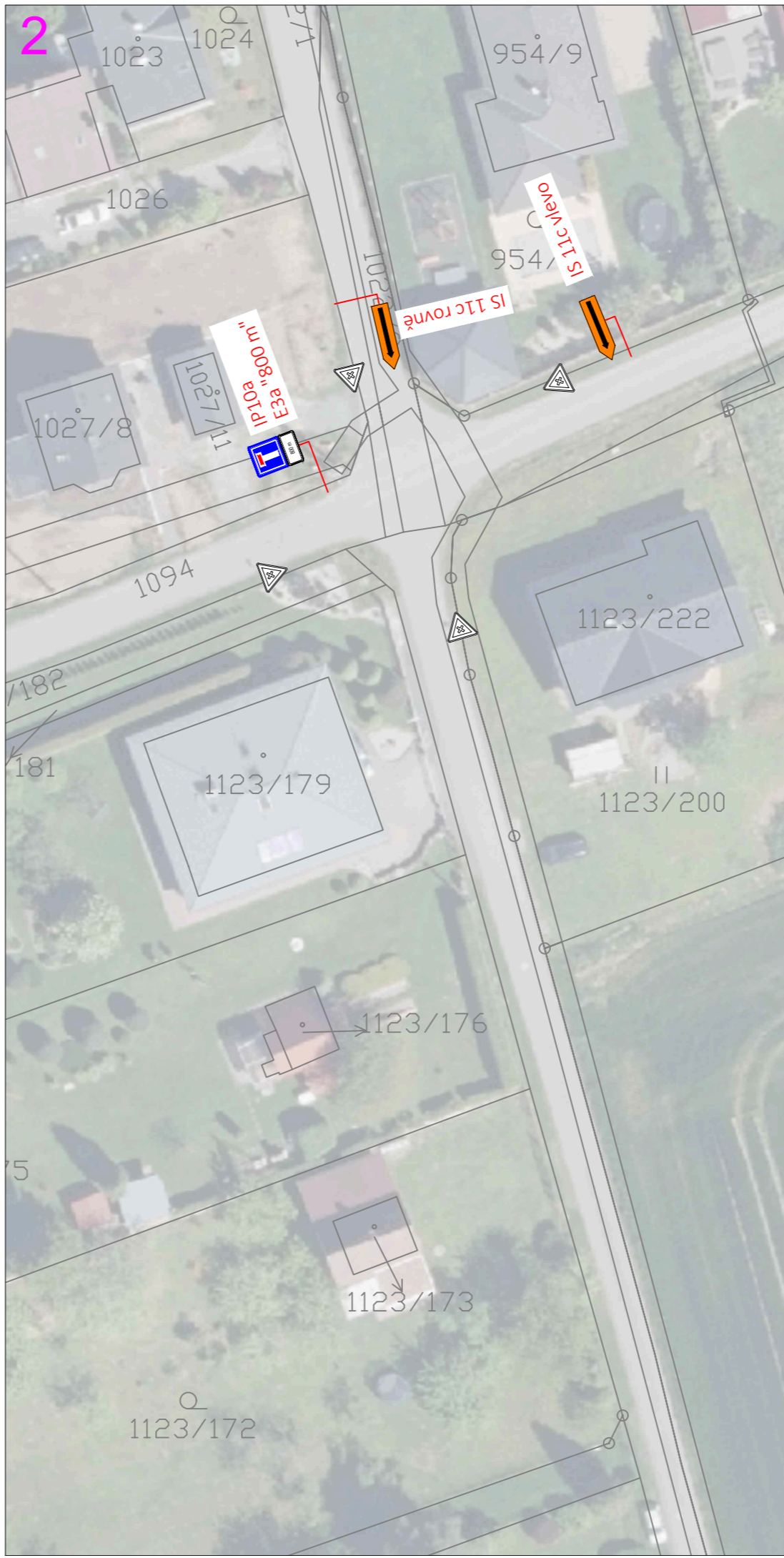


**Etapa 2 - vyznačení objízdné trasy**






por. Bc. Roman Míček  
POLICIE ČESKÉ REPUBLIKY  
Důvod podepsání:  
Čas podepsání: 22.01.2025 12:35:17




Přehledná situace


**Příloha č.3 k č.j.: KRPT-17214-2/ČJ-2025-070206**

**LEGENDA Příloha č.3 je nedílnou součástí vydaného písemného vyjádření Policie ČR.**

-  Navržené svislé dopravní značení
-  Stávající svislé dopravní značení
-  Dočasně zrušené svislé dopravní značení



- přechodné dopravní značení bude osazeno pouze na dobu nezbytně nutnou pro provedení prací a zajištění bezpečnosti provozu na PK a pracovníků zajišťujících rekonstrukci vedení NN
- přechodné dopravní značení bude osazeno na sloupcích s červeno-bílými pruhy
- výkopy budou řádně zajištěny proti případnému pádu osob oplocením výšky min. 1,8 m a bude zajištěn bezpečný průchod chodců stavbou
- majitelům dotčených nemovitostí bude zajištěn přístup a o stavbě budou s předstihem minimálně 7 dní vhodným způsobem informováni (např. vývěsky, obecní rozhlas, informace do poštovní schránky)
- po celou dobu stavby bude zajištěn průjezd vozidel IZS
- stávající dopravní značení je zakresleno pouze v rozsahu nutném pro návrh

VEDOUcí PROJEKTANT	ZODPOVĚDNÝ PROJEKTANT	VYPRACOVAL	KONTROLA	 <p><b>Ostravské komunikace, a.s.</b> oddělení dopravního inženýrství Novoveská 25/1298 709 00 Ostrava - Mariánské Hory Tel.: 595 621 444 E-mail: dik@okas.cz</p>	
ING. M. NAVRÁTILOVÁ	L. STANĚK	L. STANĚK	ING. M. NAVRÁTILOVÁ		
OBJEDNATEL	Profiprojekt s.r.o.				
KATASTR / MAPOVÝ LIST	Kunčičky u Bašky [601098]				
NÁZEV AKCE	Kunčičky u Bašky čp. 469 NNV			DATUM	červenec 2024
				MĚŘÍTKO	1: 500
				STUPEŇ	Projekt PDZ
				Č. ZAKÁZKY	IV-12-8028329
				ARCHIVNÍ Č.	
NÁZEV VÝKRESU	Přechodné dopravní značení - Etapa 2 - vyznačení objízdné trasy			SOUPRAVA	ČÍSLO VÝKRESU
					3