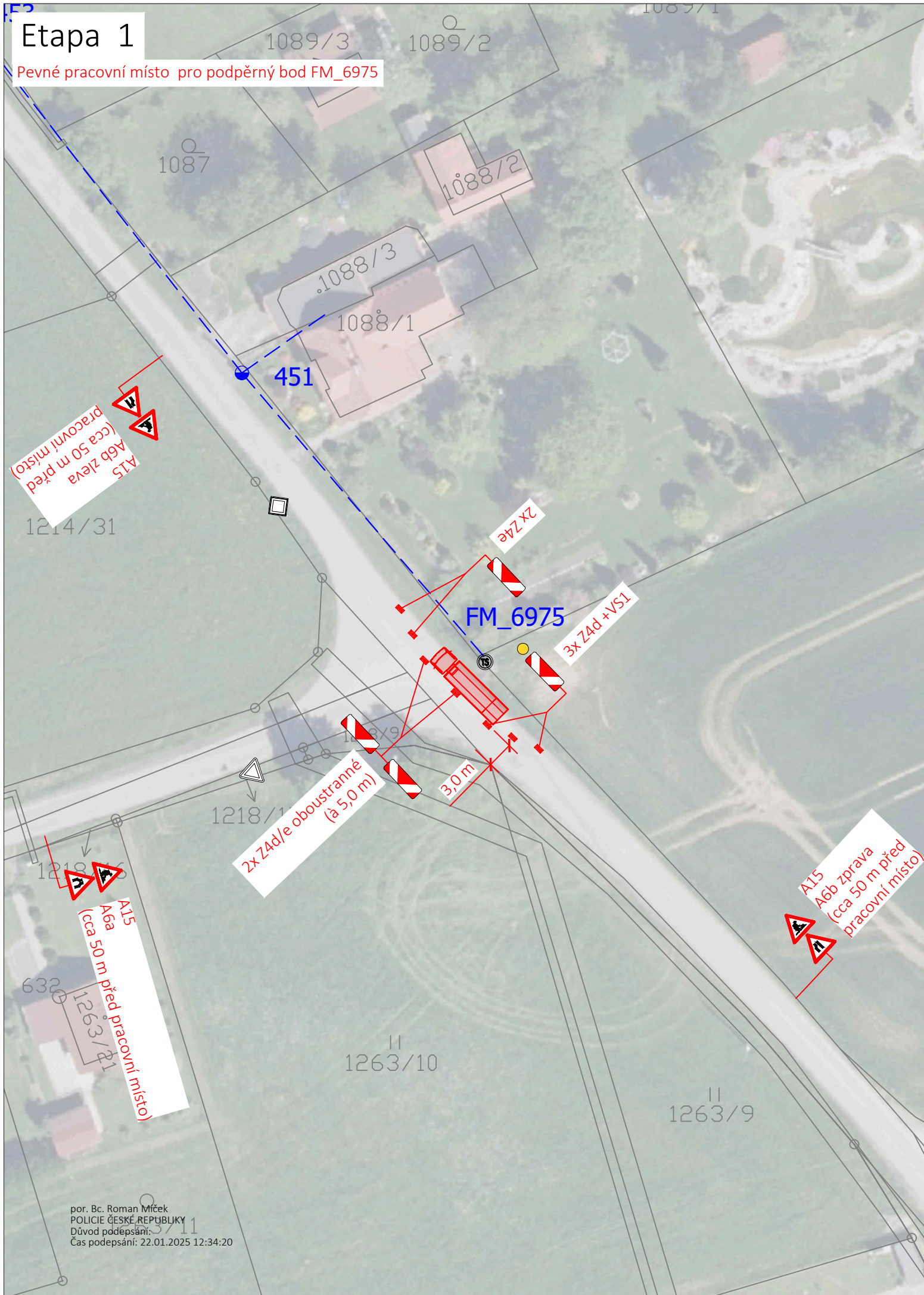
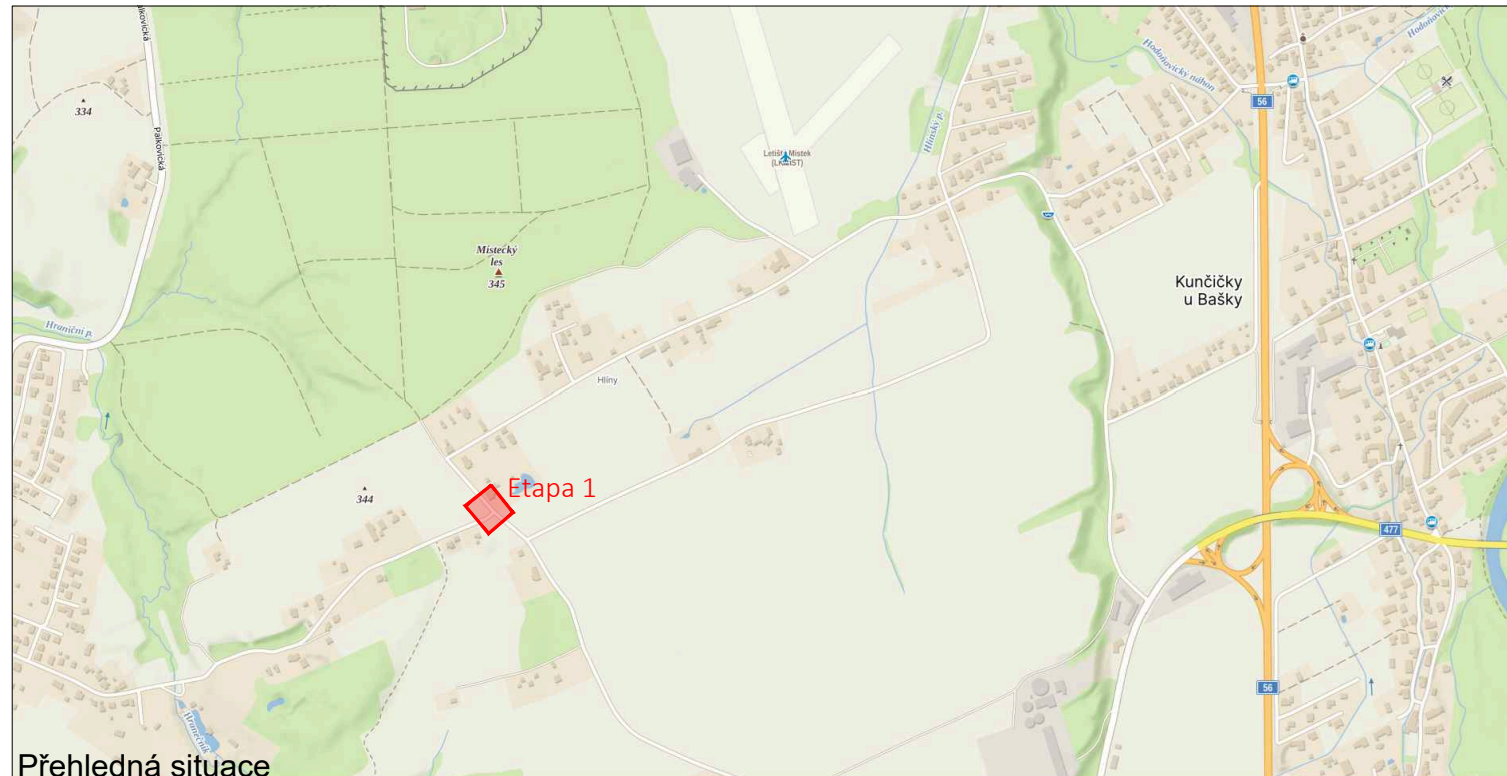


Etapa 1

Pevné pracovní místo pro podpěrný bod FM_6975



por. Bc. Roman Míček
POLICIE ČESKÉ REPUBLIKY
Důvod podepsání:
Čas podepsání: 22.01.2025 12:34:20




Přehledná situace

Příloha č.1 k č.j.: KRPT-17214-2/ČJ-2025-070206

LEGENDA

- Navržené svislé dopravní značení
- Stávající svislé dopravní značení
- Rekonstruované nadzemní vedení NN 0,4kV
- Rekonstruované podpěrné body NN 0,4kV
- Montážní vozidlo
- Ostatní pozice pohyblivého pracovního místa

Příloha č.1 je nedílnou součástí vydaného písemného vyjádření Policie ČR.



- návrh dle TP 66 schéma B/1
- přechodné dopravní značení bude osazeno pouze na dobu nezbytně nutnou pro provedení prací a zajištění bezpečnosti provozu na PK a pracovníků zajišťujících rekonstrukci vedení NN
- přechodné dopravní značení bude osazeno na sloupcích s červeno-bílými pruhy
- výkopy budou řádně zajištěny proti případnému pádu osob oplocením výšky min. 1,8 m a bude zajištěn bezpečný průchod chodců stavbou
- majitelům dotčených nemovitostí bude zajištěn přístup a o stavbě budou s předstihem minimálně 7 dní vhodným způsobem informováni (např. vývěsky, obecní rozhlas, informace do poštovní schránky)
- po celou dobu stavby bude zajištěn průjezd vozidel IZS
- stávající dopravní značení je zakresleno pouze v rozsahu nutném pro návrh

VEDOUCÍ PROJEKTANT	ZODPOVĚDNÝ PROJEKTANT	VYPRACOVAL	KONTROLA	<p>Ostravské komunikace, a.s. oddělení dopravního inženýrství Novoveská 26/1266 709 00 Ostrava - Mariánské Hory Tel.: 595 621 444 E-mail: dik@okas.cz</p>	
ING.M.NAVRÁTILOVÁ	L.STANĚK	L.STANĚK	ING.M.NAVRÁTILOVÁ		
OBJEDNATEL	Profiprojekt s.r.o.				
KATASTR / MAPOVÝ LIST	Kunčičky u Bašky [601098]				
NÁZEV AKCE	Kunčičky u Bašky čp. 469 NNV			DATUM	červenec 2024
				MĚŘÍTKO	1: 500
				STUPEŇ	Projekt PDZ
				Č. ZAKÁZKY	IV-12-8028329
				ARCHIVNÍ Č.	
NÁZEV VÝKRESU	Přechodné dopravní značení - Etapa 1			SOUPRAVA	ČÍSLO VÝKRESU
					1